







KAART Z.  
DE  
HAARLEMMEER MEER  
POLDER.

CARTE X.  
LE POLDER DU  
LAC DE HARLEM.  
HAARLEM



Schaal van 1 à 60.000.  
Echelle de 1 à 60,000.

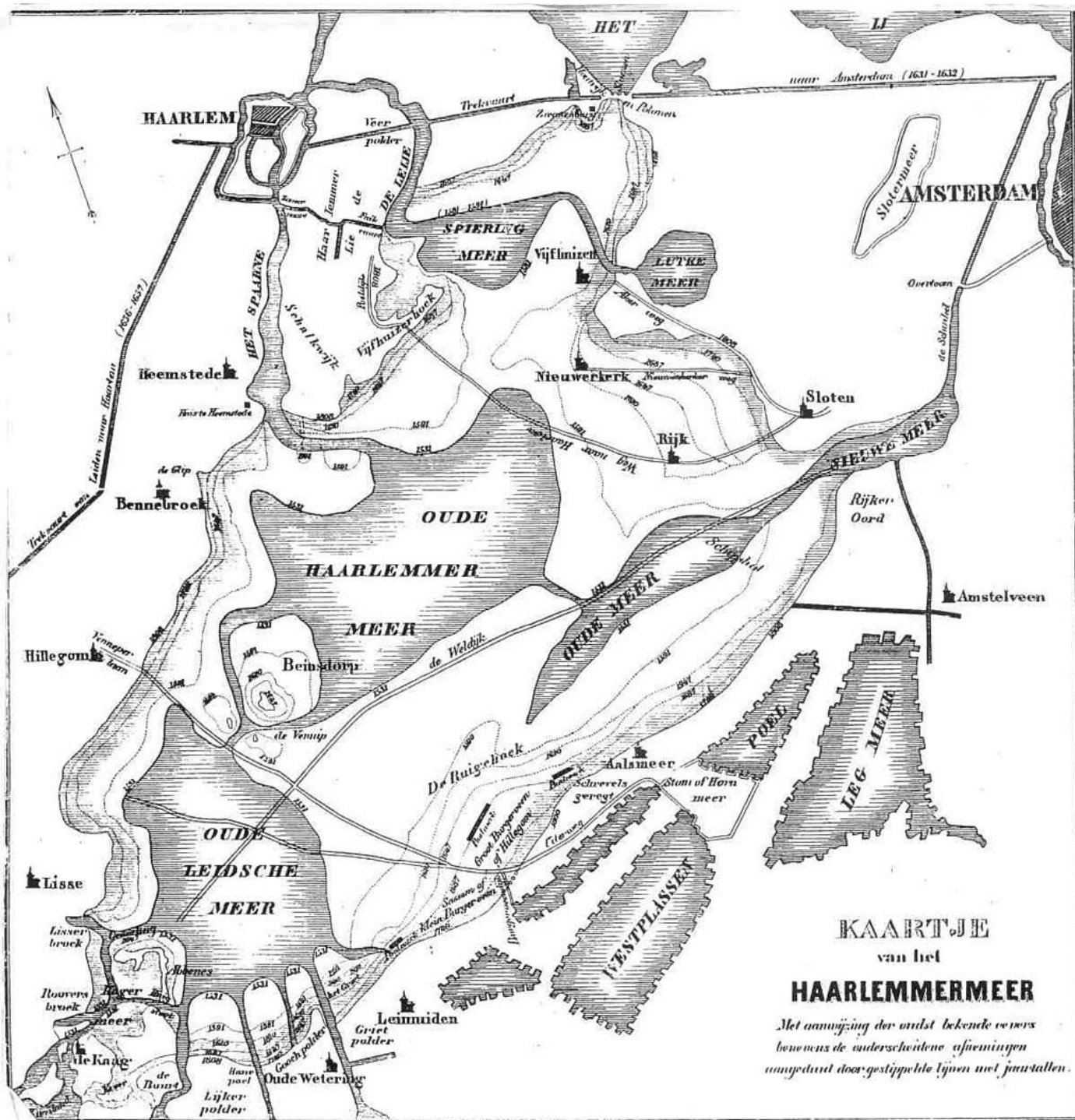
Aanwijzing  
wegens de Gebouwen.  
(Batisses actuelles.)

- Gr Boerderijen (Gr. fermes) 221
- Kleine (Petites id.) 144
- Huizen (Maisons) 693
- Beeten (Barrages) 294
- Kerken (Eglises) 3
- Scholen (Ecoles) 3
- Molens (Moulins) 3
- Bygebouwen (Dependances) 94

(Total) Totaal 1639

Ligging der gronden beneden A.			Gronden die verk Grandeur des terrains au-dessous de A	Langte van den l Longueur de la
Situation du terrain au dessous de A.				
EL	EL	Bunder	1960	den l het
(1000)	(1000)	(Bunder)		
3.50 - 4.00	1.00	1698	Groote Bruggen in	or
3.00 - 3.50	1.00	693	Polder / Da	me
3.00 - 4.00	1.00	1422	Nominaal verma Force nominale de ch quiers	me
4.00 - 4.10	1.00	3078	Getal Popen en Nombre de Popen e	me
4.10 - 4.20	1.00	3113	" Slagen in	me
4.20 - 4.30	1.00	3340	Waterbergving oo	me
Beneden 4.30	1.00	723	Zomerpeil / Eau Hoogste Winderp	me
Plus bas que	1.00	16929		



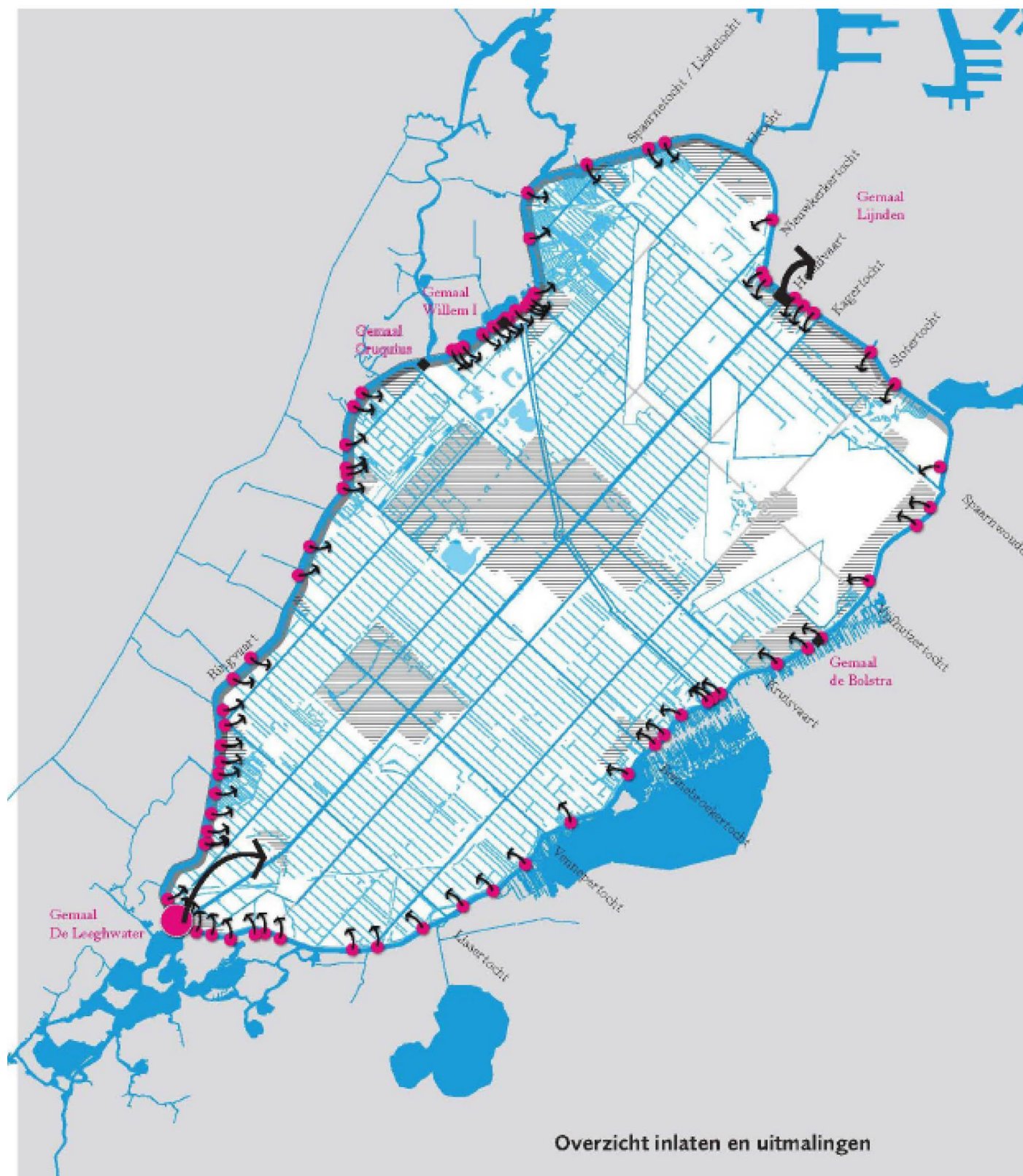


**KAARTJE**  
van het

**HAARLEMMERMEER**

*Met aangeving der onts bekende oevers  
benevens de onderscheidene afnemingen  
aangeduid door gestippelde lijnen met jaartallen.*





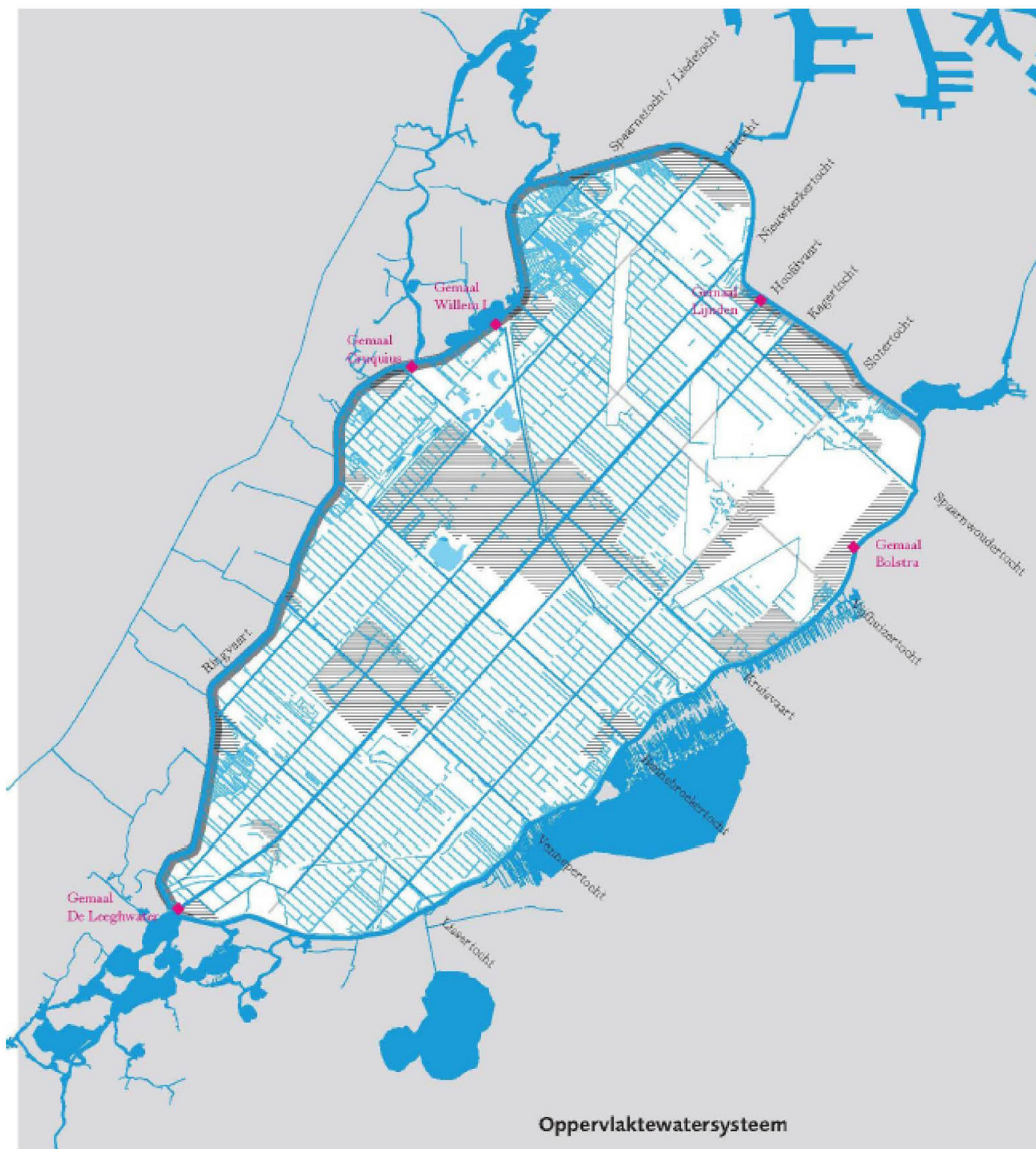
Figuur 14: Overzicht inlaten en uitmalingen Haarlemmermeerpolder naar Hoogheemraadschap 2012







Waterpeil en landbouw



Figuur 13: Oppevlaktewatersysteem naar Hoogheemraadschap 2012